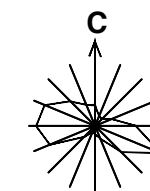
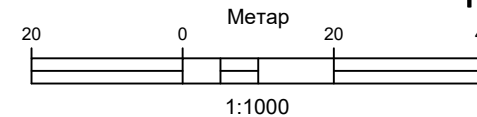


ИЗМЕНЕ И ДОПУНЕ ПЛАНА ГЕНЕРАЛНЕ РЕГУЛАЦИЈЕ ЗА НАСЕЉА АДА И МОЛ



- НАЦРТ -



ГРАНИЦЕ ОБУХВАТА ПЛАНА И ПЛАНИРАНОГ ГРАЂЕВИНСКОГ ПОДРУЧЈА НАСЕЉА СА ПОДЕЛОМ НА КАРАКТЕРИСТИЧНЕ ЗОНЕ И ЦЕЛИНЕ
- ЛОКАЦИЈА 1 -

ЗОНЕ И ЦЕЛИНЕ У ГРАЂЕВИНСКОМ ПОДРУЧЈУ НАСЕЉА




ПЛАН ПОВРШИНА ЈАВНЕ НАМЕНЕ

-  ПОВРШИНЕ ЈАВНЕ НАМЕНЕ
-  ПОВРШИНЕ ОСТАЛЕ НАМЕНЕ



-  ГРАНИЦА ЗОНЕ ЦЕНТРАЛНИХ САДРЖАЈА

ЗАШТИТА КУЛТУРНИХ ДОБАРА

-  ГРАНИЦА ПРОСТОРНО-КУЛТУРНО-ИСТОРИЈСКЕ ЦЕЛИНЕ

-  ПОСТОЈЕЋА РЕГУЛАЦИОНА ЛИНИЈА
-  ПЛАНИРАНА РЕГУЛАЦИОНА ЛИНИЈА
-  ГРАНИЦА ИЗМЕНА И ДОПУНА ПЛАНА

ЛОКАЦИЈА 1

НОСИЛАЦ ИЗРАДЕ ПЛАНА	 ОПШТИНА АДА	Печат и потпис:
ОБРАЂИВАЧ	 ЈП ЗАВОД ЗА УРБАНИЗАМ ВОЈВОДИНЕ ДИРЕКТОР: ПРЕДРАГ КНЕЖЕВИЋ, дипл.правник ПОМОЋНИК ДИРЕКТОРА: мр ВЛАДИМИР ПИХЛЕР, дипл.инж.арх.	Печат и потпис:
НАЗИВ ПЛАНА	ИЗМЕНЕ И ДОПУНЕ ПЛАНА ГЕНЕРАЛНЕ РЕГУЛАЦИЈЕ ЗА НАСЕЉА АДА И МОЛ	
НАЗИВ КАРТЕ	ГРАНИЦЕ ОБУХВАТА ПЛАНА И ПЛАНИРАНОГ ГРАЂЕВИНСКОГ ПОДРУЧЈА НАСЕЉА СА ПОДЕЛОМ НА КАРАКТЕРИСТИЧНЕ ЗОНЕ И ЦЕЛИНЕ - ЛОКАЦИЈА 1	
ОДГОВОРНИ УРБАНИСТА	Бранислава Топрек, дипл.инж.арх.	Печат и потпис:
САРАДНИЦИ	Светлана Саболовић, маст.инж.урб. и рег.разв. Бане Свитлица, дипл.инж.геодез.	
E-3020	Размера: 1:1000	Датум: Мај 2026.
		Број листа: 3.1.